

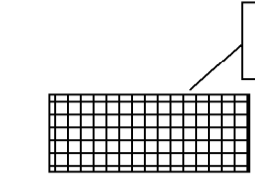

 Limite communale

 1 Limite de section et son numéro


 Limite de zone

**UA** Nom de zone

 1 Emplacement réservé et son numéro

 1 Element remarquable du paysage

**Zone soumise à risque**

 Plan de prévention des risques inondations de la Sarre

Approbation de l'Elaboration par D.C.M. du 28 mai 2018

Droit de Prémption Urbain instauré par D.C.M. du 28 mai 2018 sur l'ensemble des zones urbaines et à urbaniser.

Monsieur le Maire  
Francis MATHIS

